MINISTERIO DEL AIRE

Boletín diario del Servicio Meteorológico Nacional

AÑO IV
2.ª EPOCA
Núm. 127.

MADRID, MARTES 17 DE MAYO DE 1955.

PRECIOS DE SUSCRIPCION: España, ptas. año. Extranjero, ptas. año. OFICINA CENTRAL METEOROLOGICA. Apartado 285. MADRID. Teléfono 25-92-33

ACIONES	TEMPERATURA Máx.	TEMPERATURA Mín.	PRECIPITACION Noche	PRECIPITACION Día	Horas de sol
oruña.....		14	10		0.4
eventoso	15	13	17	ip	
.....		13	3		
s.....					
iago (A)..		12	3		
iago.....	16	13	1	6	0.0
.....	18	15	1	7	1.7
errada....		13	3		
n.....	20	15	1	9	1.3
do.....					
ander.....	22	10		6	5.0
dica.....	23			7	
eldo.....	20	15		4	8.1
n.....	15	10	1	1	
nora.....	20	12		ip	
encia.....	19	13		1	1.0
afria.....	18	12		ip	9.4
gos.....	19	13		ip	9.0
adolid.....	19	13		ip	9.3
anubla.....	18	11	ip	ip	8.2
ia.....	21	11			10.7
amanca.....	20	12		1	9.2
la.....	20	8			
govia.....	20	13			
rajas.....	24	16			12.0
drid.....	23	15			11.9
afe.....	23	14			11.7
alá.....	25	15			
ledo.....	23	16			9.2
enca.....	25	10			11.2
lina.....	23	10			12.0
udad Real...	25	12			13.5
bacete.....	29	11			
ceres.....	24	13			
dajoz.....	26	12			12.2

ESTACIONES	TEMPERATURA Máx.	TEMPERATURA Mín.	PRECIPITACION Noche	PRECIPITACION Día	Horas de sol
Reinosa.....	17	5	ip	ip	2.3
Vitoria.....					
Vitoria (A)....	21	13		1	
Pamplona	24			1	
Logroño.....	23	14		ip	9.5
Monflorite....	25	13		2	11.5
Veruela.....	26				
Calatayud.....	23				
Valenzuela....	21			1	
Sanjurjo.....	30	14		5	12.8
Zaragoza.....	30			ip	
Calamocha....	25	8			12.0
Teruel.....	28	12			
Lérida.....	31	16			10.0
Gerona.....	25	15			
Barcelona.....	24	16			2.8
Prat.....		13			3.1
Reus.....	23	18	ip		9.9
Tarragona...					
Tortosa.....	25	16			2.0
Castellón.....	25	16			5.5
Manises.....					
Valencia.....	27	16			9.7
Alicante.....	28	15			7.2
Rabasa.....	27	15			6.2
Murcia.....		16			
Alcantarilla...	31	14			8.4
San Javier....	25	14			
Sevilla.....	29	12			11.2
Jerez.....	27	12			
Córdoba.....	30	14			
Jaén.....		16			
Granada.....	29	14			13.1
Cartuja.....	28	14			
Huelva.....	27	15			12.0
Málaga.....	31	13			12.5
Almería.....	23	19			12.4

ESTACIONES	TEMPERATURA Máx.	TEMPERATURA Mín.	PRECIPITACION Noche	PRECIPITACION Día	Horas de sol
P. de Mallorca	23	12			12.0
Pollensa.....					
Mahón.....	24	11			13.1
Son Bonet.....					
Formentera....	24	14			8.0
Sta C. Tenerife	32	19			12.6
Gando.....	23	18			11.0
Los Rodeos....	20	12			12.6
Fuerteventura	23	16			11.3
Lanzarote.....	27	X			11.4
Tetuán.....	31	18			
Larache.....		15			
Melilla.....	29	14			
Ifni.....	23	16	ip		9.9
Cabo Juby.....	22	19			10.3
Villa Cisneros.	27	17			12.3
OBSERVACIONES DE MONTAÑA					
Navacerrada..	13	8			
Montseny.....					
Izaña.....					
OBSERVACIONES DE LA COSTA					
Punta Galea...	22	16		2	
Cabo Mayor...	22	15	ip	7	
Vares.....	18	10	1	3	
Finisterre.....	16	14	4	3	
San Fernando.	24	15			
Tarifa.....	22	17			
Cartagena.....	19	15			
C. S. Antonio..	25	13			
Cabo Bagur...	20	14			

NOTA.—Los datos de este Boletín comprenden las observaciones desde las 18 h. T. M. G. de ayer a las 18 h. T. M. G. del día de hoy.

Las horas de sol corresponden al día de ayer.

INFORMACION GENERAL DEDUCIDA DE LAS OBSERVACIONES DE LAS DIECINUEVE HORAS (HORA OFICIAL).

Durante el día de hoy se han registrado chubascos débiles o moderados en puntos de Galicia, León, meseta Norte, mitad superior, cuenca del Ebro, Pirineos y cordillera Ibérica y lluvias poco intensas por estancamiento en la costa Cantábrica. En el resto ha habido nubosidad abundante durante la tarde.

TIEMPO PROBABLE HASTA LAS DIECINUEVE HORAS (HORA OFICIAL) DEL DIA 18.

Chubascos o tormentas en los Pirineos orientales, Cataluña y Levante. Nubosidad abundante con riesgo de chubascos en la vertiente Cantábrica y en las laderas norte de los Montes de León y del sistema Central. Buen tiempo con nubosidad de evolución en el resto.

AVISO ESPECIAL PARA BARCOS PESQUEROS Y NAVEGACION DE CABOTAJE.

Marejada en Gran Sol, Vizcaya, Cantábrico y Finisterre. Marejadilla en el resto.

BOLETIN DIARIO DEL SERVICIO METEOROLOGICO NACIONAL

MARTES 17 de MAYO de 1955.

SIMBOLOS INTERNACIONALES

=	Neblina	*	Nieve
≡	Niebla	▽	Chubascos
∞	Calima	⊼	Tormenta
,	Llovizna	▲	Granizo
•	Lluvia	+	Ventisca

○	Cielo sin nubes	◑	5 octavos Nubes
◔	1 octavo "	●	6 " "
◔	2 " "	●	7 " "
◑	3 " "	●	Cielo cubierto
◑	4 " "	⊗	" oculto

Frente frío

Frente cálido

Oclusión

Discontinuidad

Isobaras

POSICION DE LOS SIMBOLOS EN UNA ESTACION

TT
V ww (N)
Td Td W

La flecha indica la dirección del Viento, y las barbillas la fuerza.

Una barbilla larga equivale a 2° de la escala Beaufort.

TEMPERATURAS EXTREMAS

(DE LAS CAPITALES PENINSULARES)

Máxima: 31º en Málaga y Lérida.

Mínima: 8º en Avila.

OBSERVACIONES DE MADRID (Parque del Retiro)

TEMPERATURAS

Máx	22.7	a 15.00 h.	Mín.:	14.9	a 6.45 h.
a 1 h.	19.0	a 13 h.		21.6	
a 7 h.	15.2	a 18 h.		19.6	

PRESIONES

Máxima:	702.8	mm. a	23.00	ayer	h.
Mínima:	701.6	mm. a	15.00	hoy	h.
a 1 h.	702.4		a 13 h.	702.2	
a 7 h.	702.3		a 18 h.	702.5	

VIENTO

Velocidad máxima: 18 m/s. a 13.30 h.
Dirección: Oeste-suroeste.
Recorrido en 24 horas: 359 km.

ZONAS DE PRECIPITACION

CONTINUA CHUBASCOS LLOVIZNA

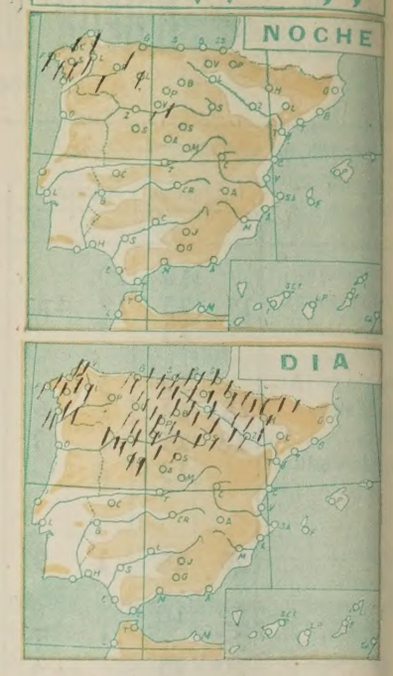

EXPLICACION DE LA CLAVE

iii Indicativo de la estación.

N Nubosidad total en octavos de bóveda celeste.

dd Dirección de donde sopla el viento. Multiplicando **dd** por 10, se obtiene el ángulo que forma dicha dirección con el N. geográfico, en el sentido de giro de las agujas de un reloj.

ff Velocidad del viento en nudos.

VV Visibilidad horizontal.

VV	Metros	VV	Kms.	VV	Kms.
00 a 10	100 a 1.000	84	50	93	0,5
10 a 20	1.000 a 2.000	85	55	94	1
20 a 25	2.000 a 2.500	86	60	95	2
26 a 50	2.600 a 5.000	87	65	96	4
		88	70	97	10
VV	Kms.	89	> 70	98	20
		VV	Metros	99	50
56 a 60	6 a 10				
60 a 70	10 a 20				
70 a 75	20 a 25	90	< 50		
81	35	91	50		
82	40	92	200		
83	45				

WW Tiempo presente. Los fenómenos son gradualmente más intensos de 00 a 99:

00-19. Ningún meteoro importante en el momento y hora precedente.
20-29. Precipitación, niebla o tormenta en la hora precedente y que cesó.
30-39. Tempestad de polvo o arena, o temporales de ventisca.
40-49. Niebla.
50-59. Llovizna.
60-69. Lluvia.
70-79. Precipitaciones sólidas, sin chubascos.
80-89. Chubascos con precipitación.
90-99. Tormenta y precipitaciones.

W Tiempo pasado (durante las tres horas precedentes):

0. Despejado.
1. Nuboso.
2. Cubierto.
3. Tempestad de polvo o arena; ventisca.
4. Niebla o bruma muy densa.
5. Llovizna.
6. Lluvia.
7. Nieve o aguanieve.
8. Chubascos.
9. Tormenta.

PPP Presión atmosférica en décimas de milibar (se omiten las cifras de las centenas y de los millares) referida al nivel del mar. Las estaciones de la meseta central (altitud superior a 400 metros) la reducen al nivel de 1.000 metros geodinámicos. Las estaciones de montaña (altitud superior a 1.500 m.) dan la presión al nivel de la estación.

TT Temperatura del aire en grados centígrados. En caso de temperatura negativa, se añade 50 al valor absoluto de la temperatura.

N_h Cantidad de nubes, en octavos, cuya base está a la altura **h** (inferior a 2.500 metros) por encima del nivel de la estación.

C_L Nubes bajas:

1, 2 y 3, nubes cumuliformes.
4, 5, 6 y 7, nubes estratiformes.
8 y 9, nubes estratiformes y cumuliformes.

C_M Nubes medias:

1 y 2, altostratus.
3 a 9, altocúmulos.

C_H Nubes altas:

1 a 4, cirrus.
5 a 8, cirrostratus.
9, cirrocúmulos.

T_dT_d Temperatura del punto de rocío en grados centígrados. Si es inferior a 0° C., se suma 50 al valor absoluto de esta temperatura.

a Carácter de la tendencia barométrica en las tres horas precedentes:

0 a 4. La presión es igual o mayor que la de tres horas antes.
5 a 9. La presión es más baja que la de tres horas antes.

pp Valor de la tendencia barométrica: Se expresa en décimas de milibar y se obtiene restando de la presión la correspondiente a tres horas antes.

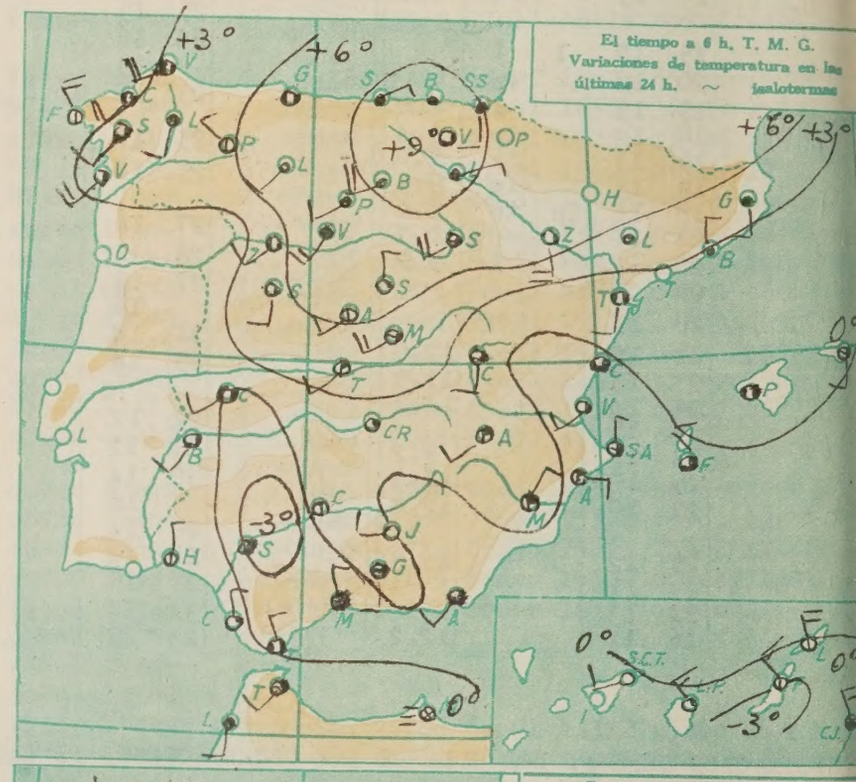

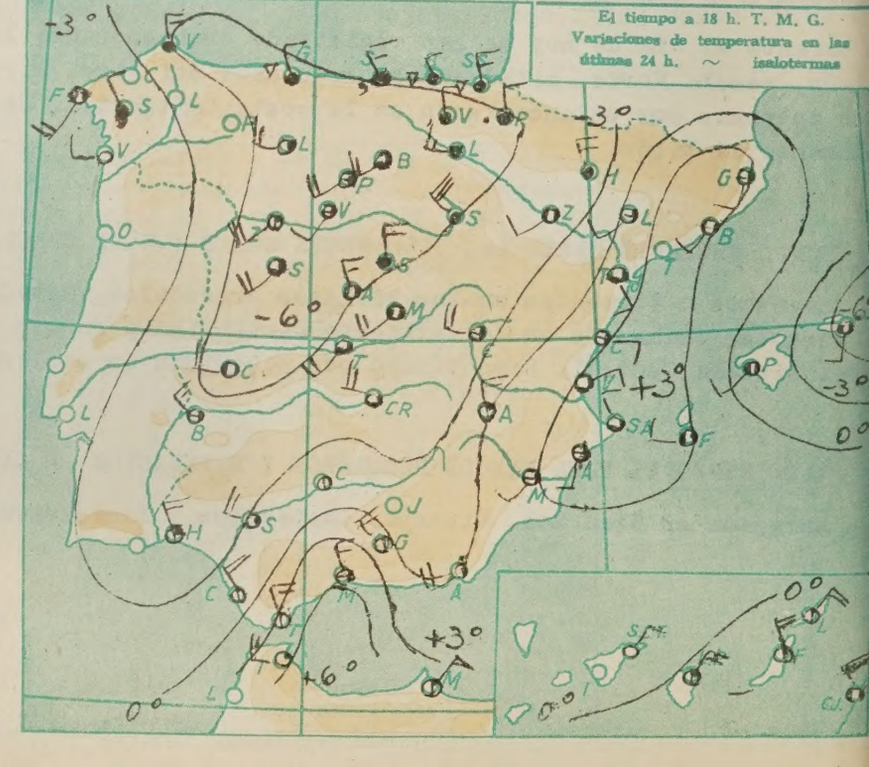

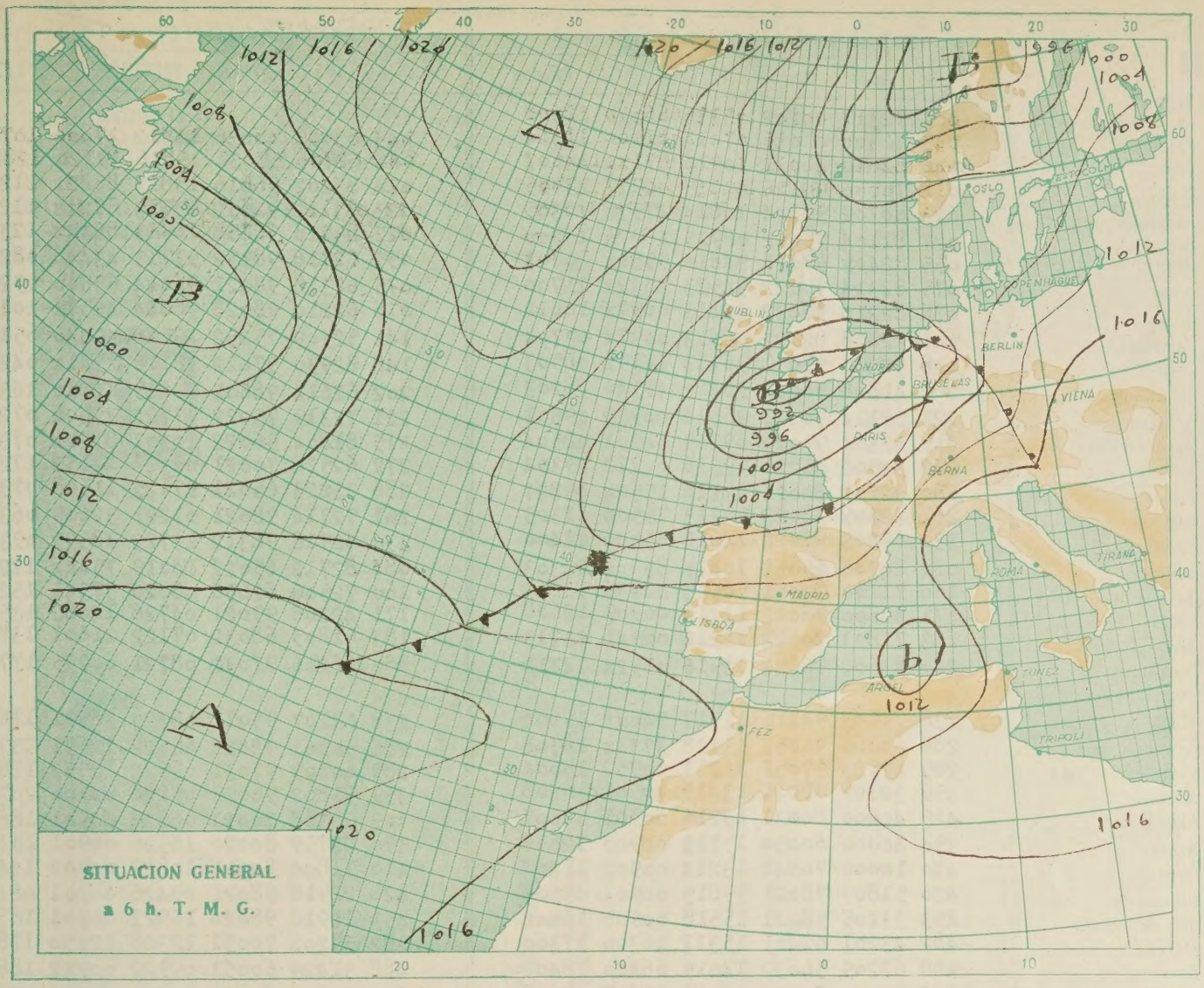
SITUACION GENERAL
a 6 h. T. M. G.

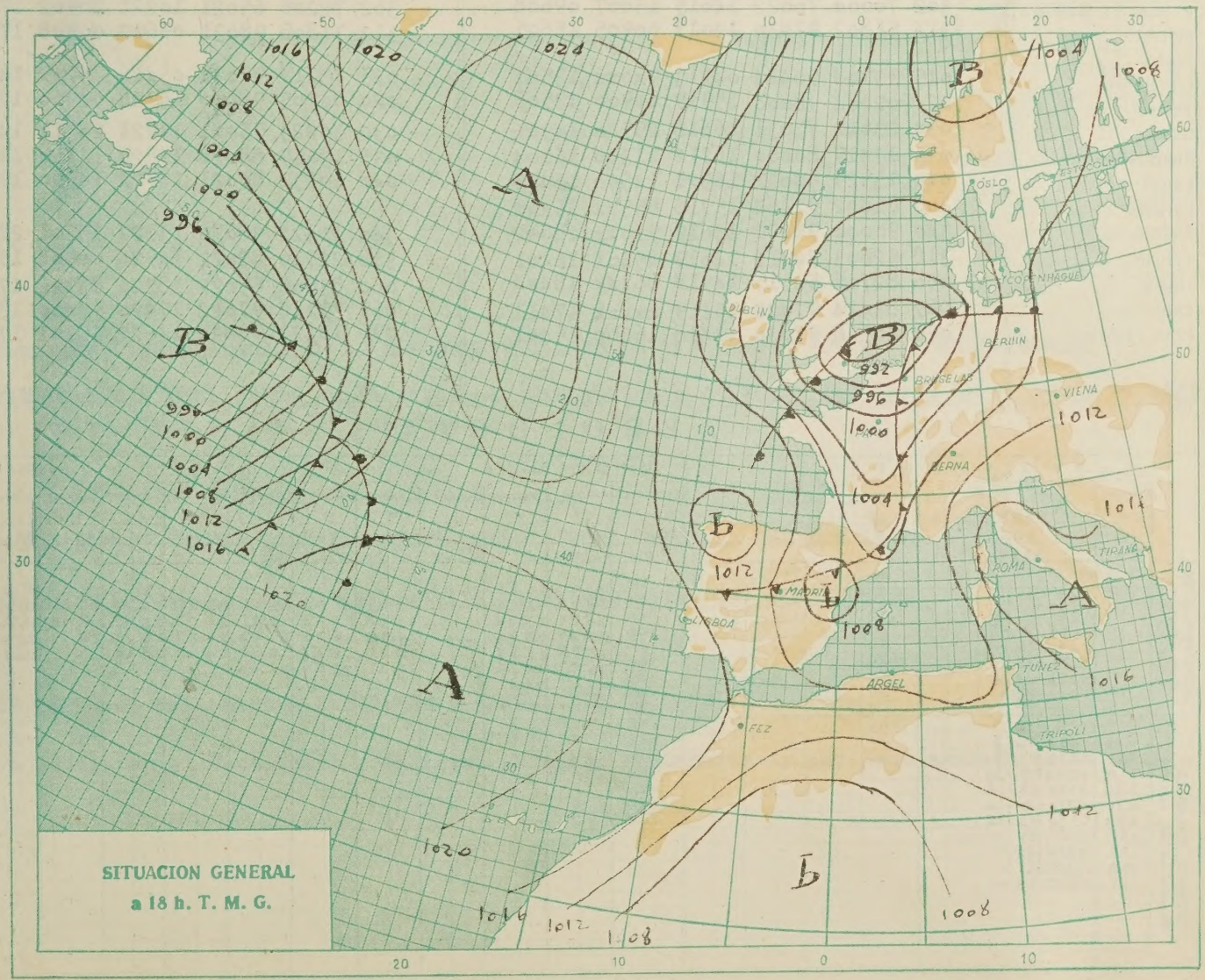
SITUACION GENERAL
a 18 h. T. M. G.

BOLETIN DIARIO DEL SERVICIO METEOROLOGICO NACIONAL

MARTES 17 de MAYO de 1955.

SIMBOLOS INTERNACIONALES

≡	Neblina	✳	Nieve
≡	Niebla	▽	Chubascos
∞	Calima	⍀	Tormenta
⸗	Llovizna	▲	Granizo
•	Lluvia	⍭	Ventisca

○	Cielo sin nubes	◑	5 octavos Nubes
◴	1 octavo "	◕	6 " "
◔	2 " "	◐	7 " "
◔	3 " "	●	Cielo cubierto
◑	4 " "	⊗	" oculto

Frente frío

Frente cálido

Oclusión

Discontinuidad

Isobaras

POSICION DE LOS SIMBOLOS EN UNA ESTACION

TT
Vww (N) La flecha indica la dirección del
Td Td W Viento, y las barbillas la fuerza.

Una barbilla larga equivale a 2° de la escala Beaufort.

TEMPERATURAS EXTREMAS

(DE LAS CAPITALES PENINSULARES)

Máxima: 31º en Málaga y Lérida.

Mínima: 8º en Avila.

OBSERVACIONES DE MADRID (Parque del Retiro)

TEMPERATURAS

Máx.	22.7	a 15.00 h.	Mín.:	14.9	a 6.45 h.
a 1 h.	19.0	a 13 h.		21.6	
a 7 h.	15.2	a 18 h.		19.6	

PRESIONES

Máxima:	702.8	mm. a	23.00	ayer h.
Mínima:	701.6	mm. a	15.00	hoy h.
a 1 h.	702.4	a 13 h.	702.2	
a 7 h.	702.3	a 18 h.	702.5	

VIENTO

Velocidad máxima: 18 m/s. a 13.30 h.
Dirección: Oeste-suroeste.
Recorrido en 24 horas: 359 km.

ZONAS DE PRECIPITACIO

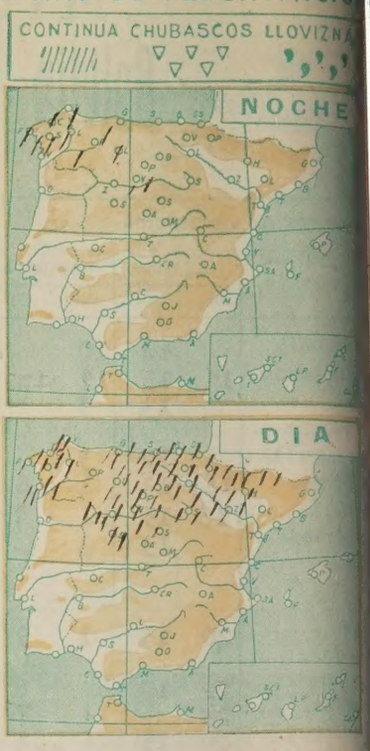

EXPLICACION DE LA CLAVE

iii Indicativo de la estación.

N Nubosidad total en octavos de bóveda celeste.

dd Dirección de donde sopla el viento. Multiplicando **dd** por 10, se obtiene el ángulo que forma dicha dirección con el N. geográfico, en el sentido de giro de las agujas de un reloj.

ff Velocidad del viento en nudos.

VV Visibilidad horizontal.

VV	Metros
00 a 10	100 a 1.000
10 a 20	1.000 a 2.000
20 a 25	2.000 a 2.500
26 a 50	2.600 a 5.000

VV	Kms.
56 a 60	6 a 10
60 a 70	10 a 20
70 a 75	20 a 25
81	35
82	40
83	45

VV	Kms.
84	50
85	55
86	60
87	65
88	70
89	> 70

VV	Metros
90	< 50
91	50
92	200

VV	Kms.
93	0,5
94	1
95	2
96	4
97	10
98	20
99	50

WW Tiempo presente. Los fenómenos son gradualmente más intensos de 00 a 99:

00-19. Ningún meteoro importante en el momento y hora precedente.
20-29. Precipitación, niebla o tormenta en la hora precedente y que cesó.
30-39. Tempestad de polvo o arena, o temporales de ventisca.
40-49. Niebla.
50-59. Llovizna.
60-69. Lluvia.
70-79. Precipitaciones sólidas, sin chubascos.
80-89. Chubascos con precipitación.
90-99. Tormenta y precipitaciones.

W Tiempo pasado (durante las tres horas precedentes):

0. Despejado.
1. Nuboso.
2. Cubierto.
3. Tempestad de polvo o arena; ventisca.
4. Niebla o bruma muy densa.
5. Llovizna.
6. Lluvia.
7. Nieve o aguanieve.
8. Chubascos.
9. Tormenta.

PPP Presión atmosférica en décimas de milibar (se omiten las cifras de las centenas y de los millares) referida al nivel del mar. Las estaciones de la meseta central (altitud superior a 400 metros) la reducen al nivel de 1.000 metros geodinámicos. Las estaciones de montaña (altitud superior a 1.500 m.) dan la presión al nivel de la estación.

TT Temperatura del aire en grados centígrados. En caso de temperatura negativa, se añade 50 al valor absoluto de la temperatura.

N_h Cantidad de nubes, en octavos, cuya base está a la altura **h** (inferior a 2.500 metros) por encima del nivel de la estación.

C_L Nubes bajas:

1, 2 y 3, nubes cumuliformes.
4, 5, 6 y 7, nubes estratiformes.
8 y 9, nubes estratiformes y cumuliformes.

C_M Nubes medias:

1 y 2, altostratus.
3 a 9, altocúmulos.

C_H Nubes altas:

1 a 4, cirrus.
5 a 8, cirrostratus.
9, cirrocúmulos.

T_dT_d Temperatura del punto de rocío en grados centígrados. Si es inferior a 0° C., se suma 50 al valor absoluto de esta temperatura.

a Carácter de la tendencia barométrica en las tres horas precedentes:

0 a 4. La presión es igual o mayor que la de tres horas antes.
5 a 9. La presión es más baja que la de tres horas antes.
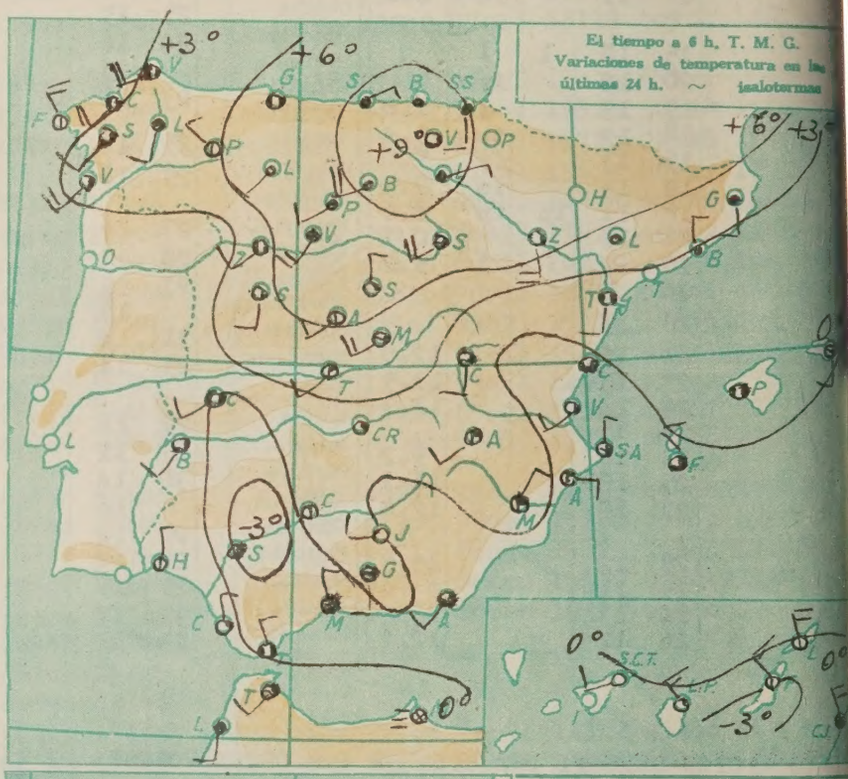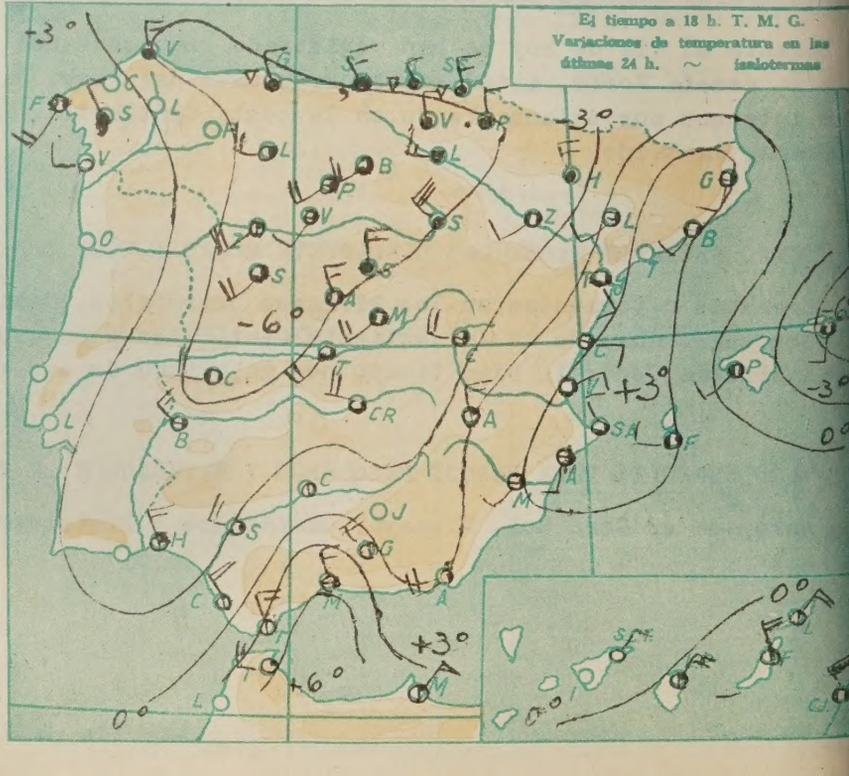
pp Valor de la tendencia barométrica: Se expresa en décimas de milibar y se obtiene restando de la presión la correspondiente a tres horas antes.